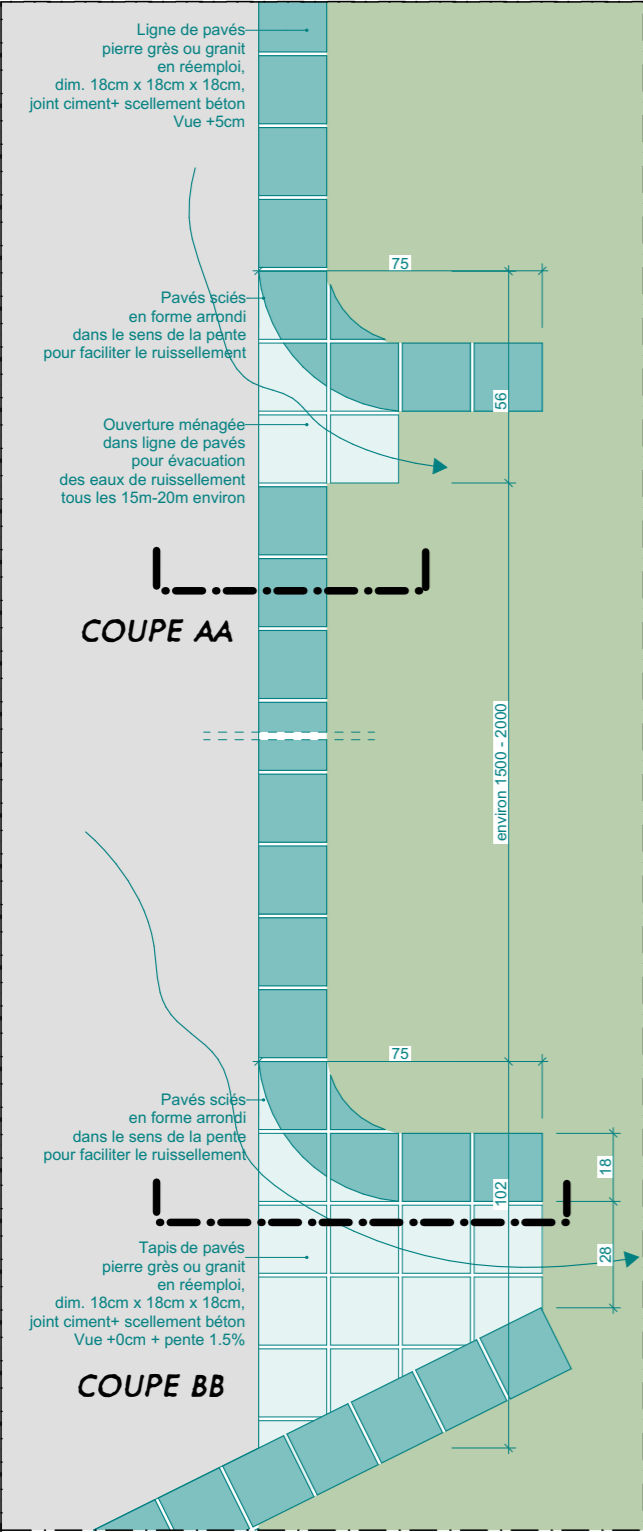
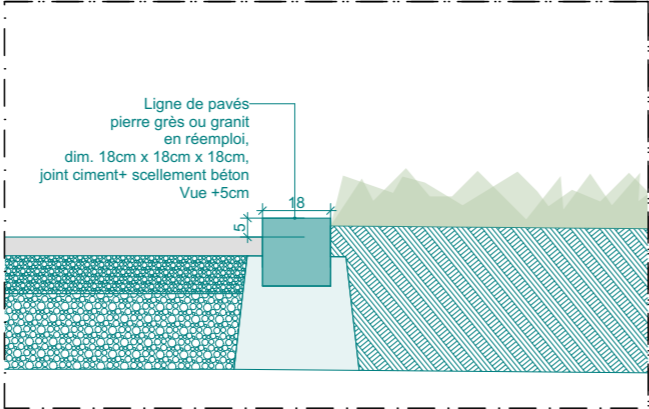




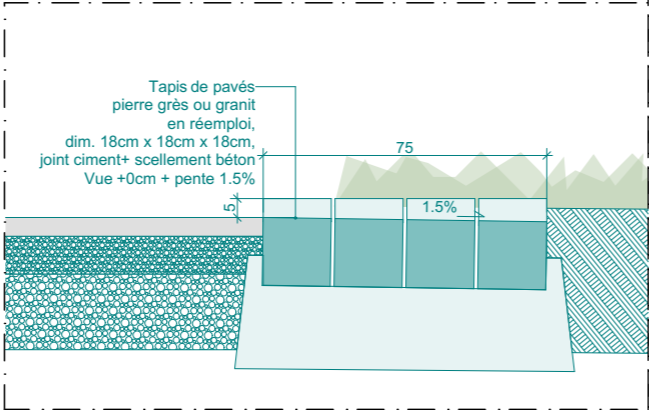
<div>Projet :</div> <div>Aménagement de la RD17</div> <div>Curtil-sous-Bufferière</div> <div>71520 Curtil-sous-Bufferière</div>	<div>Maitre d'ouvrage:</div> <div>Mairie de Curtil-sous-Bufferière</div> <div>Le Bourg</div> <div>71520 CURTIL-SOUS-BUFFIERE</div>	<div>Architecte et paysagiste</div> <div>éjo. coopérative</div> <div>7 place du marché</div> <div>71300 Mont-Saint-Vincent</div>	<div>Titre:</div> <div>CARNET DE DETAILS</div>	<div>N° de plan:</div> <div>DET 00</div> <div>Echelle :</div> <div></div> <div>Indice :</div> <div>1</div>	<div>Les plans, coupes, façades et carnet de détails établis par l'architecte font partie intégrante des pièces constitutives du marché. Ces pièces constituent un tout qui définit l'étendue des prestations spécifiques au projet. En cas de contradiction avec les documents techniques (DPGF ou les autres plans), les plans, coupes, façades et cahiers de détails établis par l'architecte auront la priorité. La signature de l'entrepreneur en fin de DPGF vaut acceptation tacite de sa part du caractère contractuel de ces plans, coupes, façades et carnet de détails.</div> <div>Les dessins architectes ne décrivent pas toutes les suggestions de mises en œuvre imposées par les avis techniques, les DTU ou les normes en vigueur. L'entreprise devra réaliser ses ouvrages conformément aux plans et détails architectes en y intégrant toutes les obligations réglementaires et le respect des règles de l'art. L'entreprise doit le dimensionnement des ouvrages représentés sur ces documents.</div>	<div>État du projet :</div> <div>CARNET DE DETAILS</div> <div>Date :</div> <div>16 JUIN 2026</div>
---	--	--	--	--	---	--



DETAIL PAVES AU DROIT DES INTERSTICES POUR EVACUATION RUISSELLEMENT

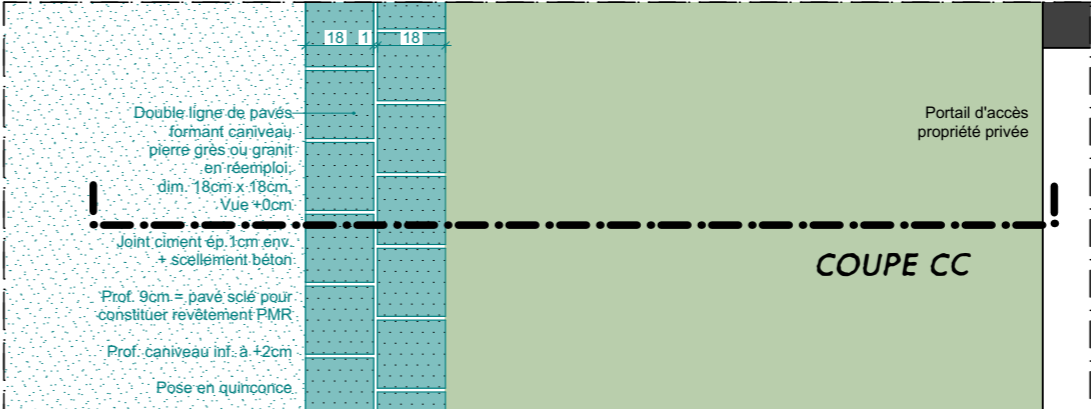


Coupe AA

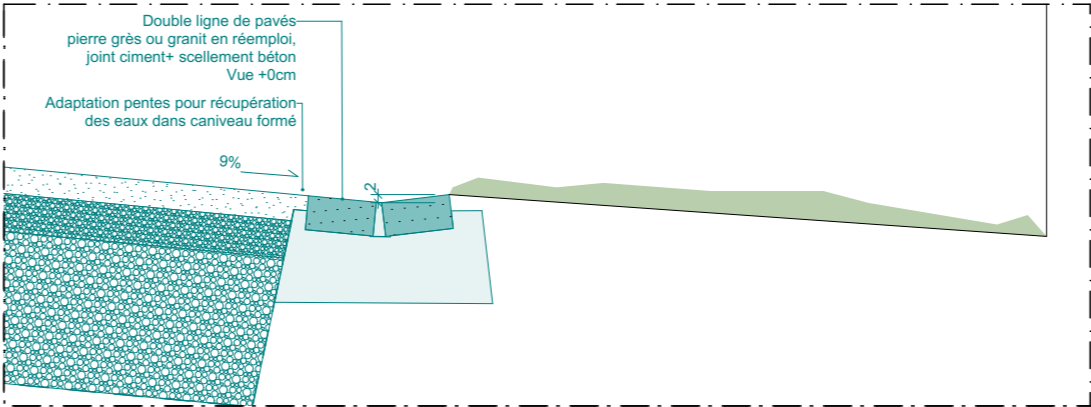


Coupe BB


Plan



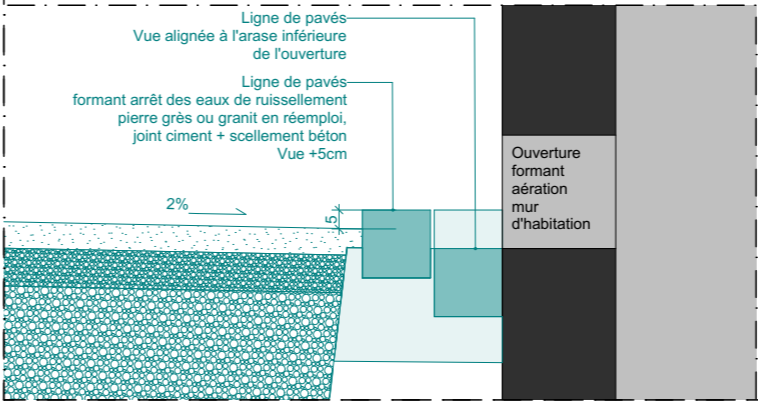
Plan



Coupe CC



Plan



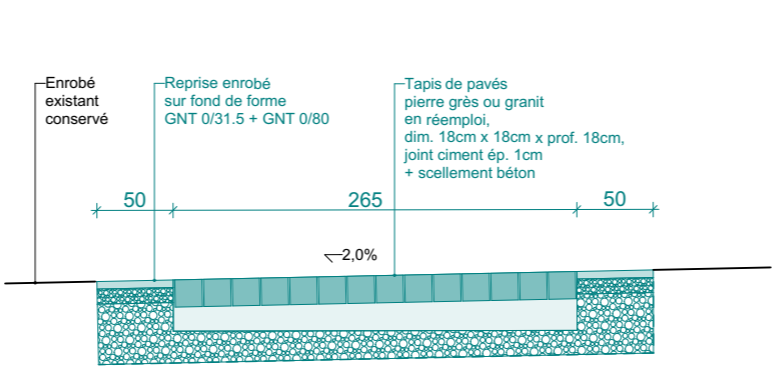
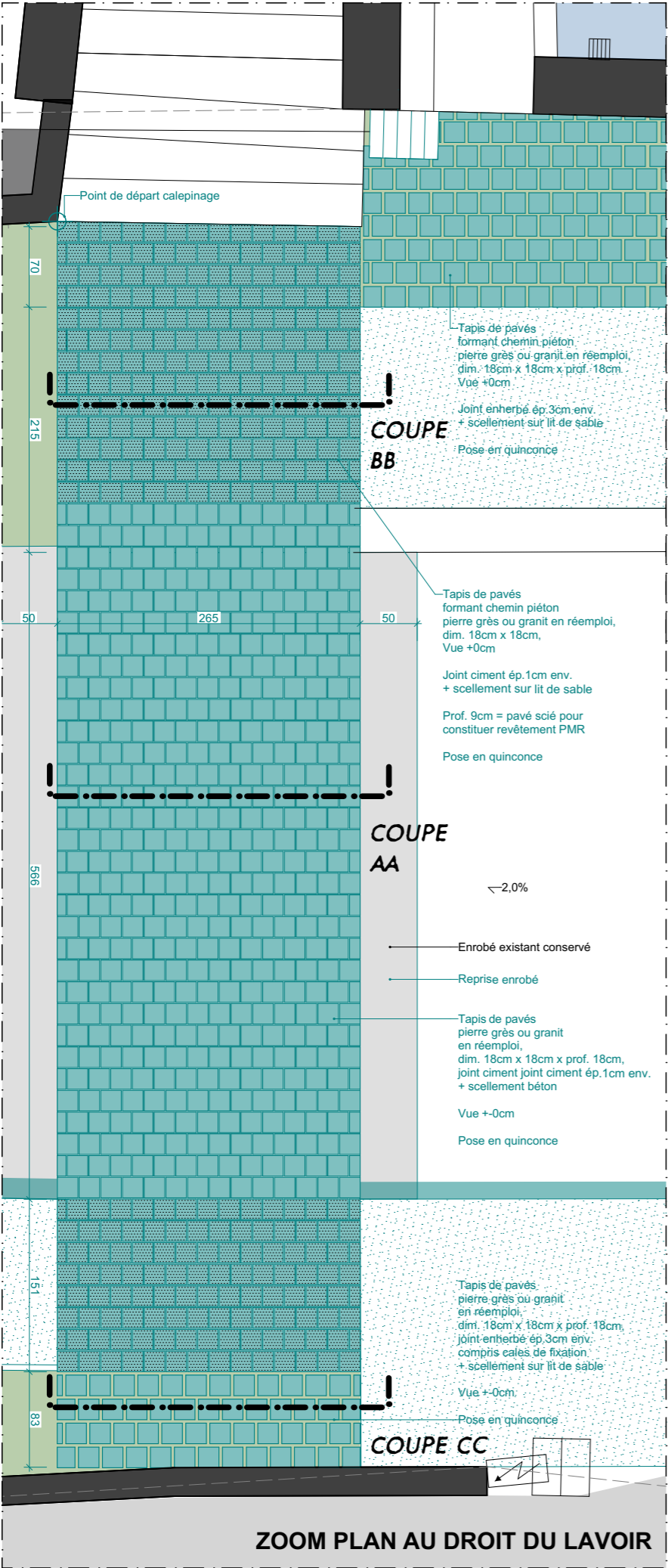
Coupe DD

DETAIL PAVES AU DROIT DES AERATIONS CAVES

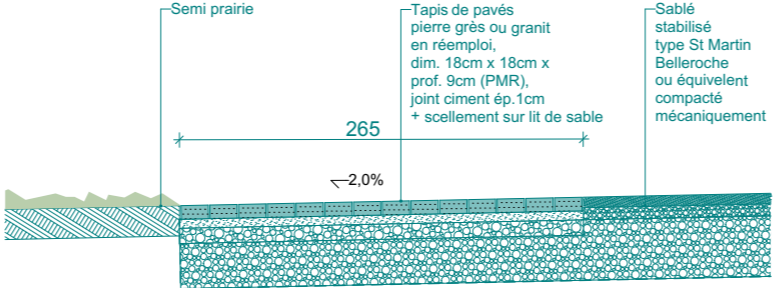
PAVES GRES OU GRANITE DE REEMPLOI de type Versailles ou équivalent, de teinte Beige, Ocre, Gris, Brun



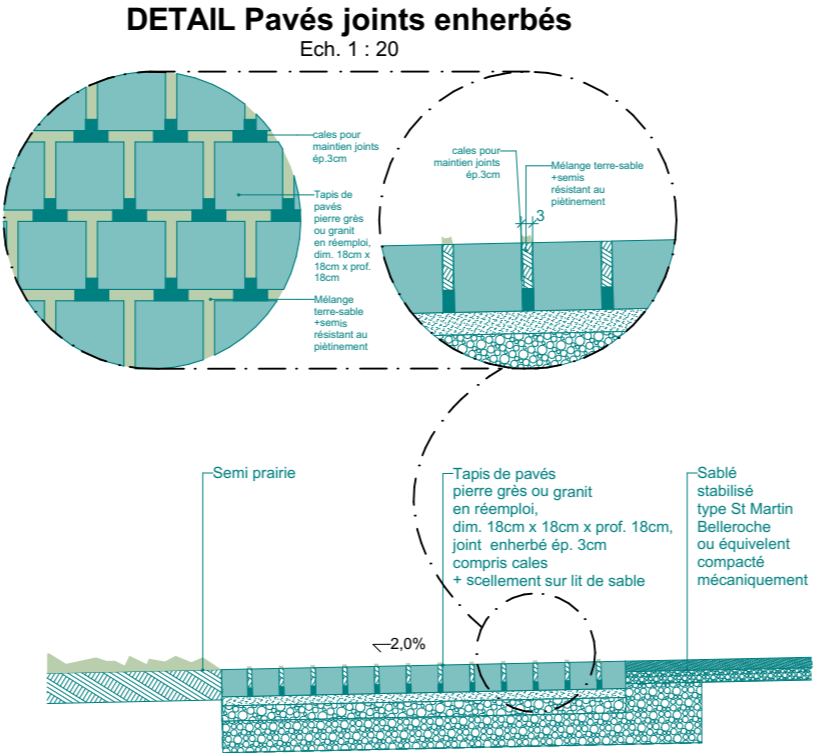
Projet : Aménagement de la RD17 Curtil-sous-Buffière 71520 Curtil-sous-Buffière	Maitre d'ouvrage: Mairie de Curtil-sous-Buffière Le Bourg 71520 CURTIL-SOUS-BUFFIERE	Architecte et paysagiste éjo. coopérative 7 place du marché 71300 Mont-Saint-Vincent	Titre: DETAILS LIGNES PAVES PIERRE	N° de plan: DET01 Échelle : 1:20 Indice : 1	Les plans, coupes, façades et carnet de détails établis par l'architecte font partie intégrante des pièces constitutives du marché. Ces pièces constituent un tout qui délimit l'étendue des prestations spécifiques au projet. En cas de contradiction avec les documents techniques (DPGF ou les autres plans), les plans, coupes, façades et cahiers de détails établis par l'architecte auront la priorité. La signature de l'entrepreneur en fin de DPGF vaut acceptation tacite de sa part du caractère contractuel de ces plans, coupes, façades et carnet de détails.	Les dessins architectes ne décrivent pas toutes les suggestions de mises en œuvre imposées par les avis techniques, les DTU ou les normes en vigueur. L'entreprise devra réaliser ses ouvrages conformément aux plans et détails architectes en y intégrant toutes les obligations réglementaires et le respect des règles de l'art. L'entreprise doit le dimensionnement des ouvrages représentés sur ces documents.	État du projet : CARNET DE DETAILS Date : 16 JUIN 2026
---	--	--	--	---	---	---	---



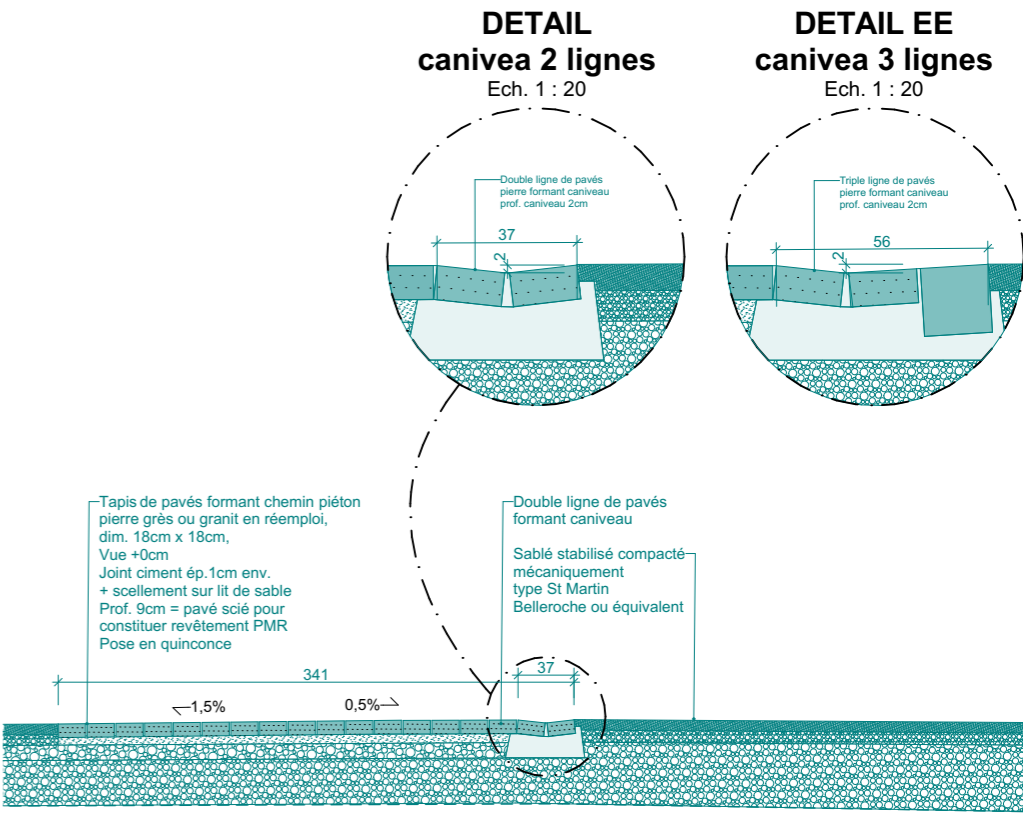
COUPE AA - Tapis pavés véhiculés, joints plein
Ech. 1 : 50



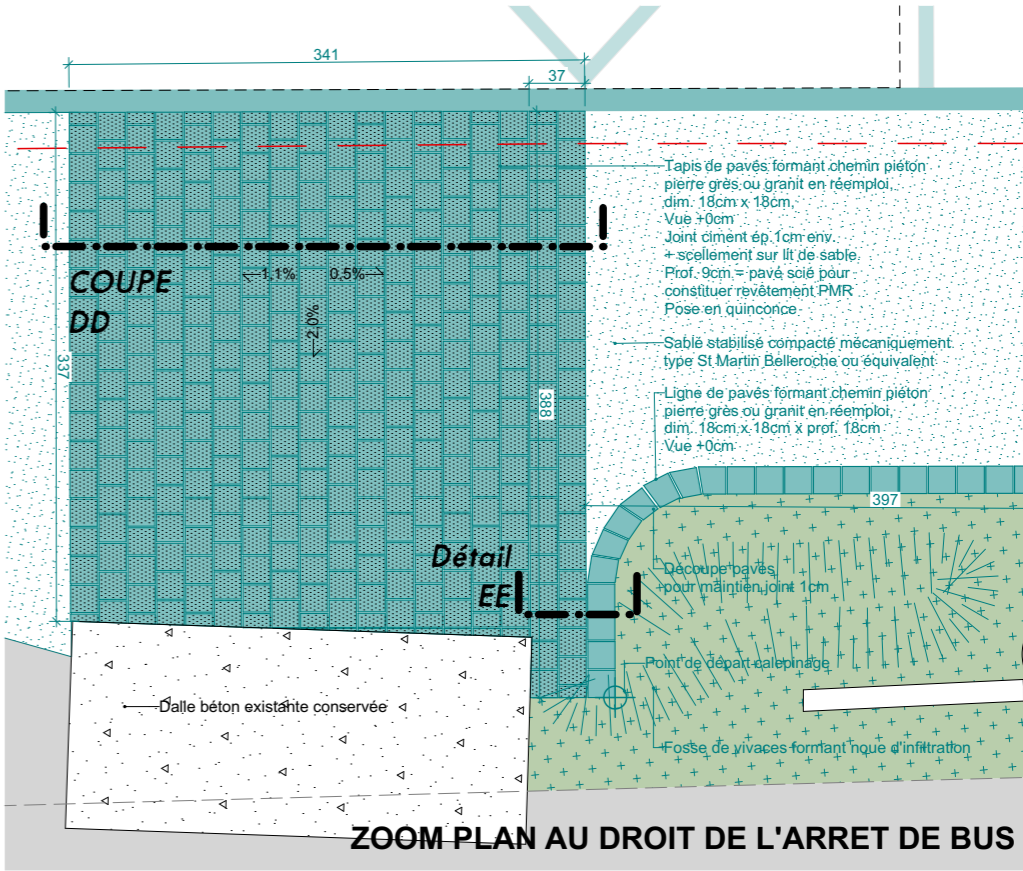
COUPE BB - Tapis pavés piéton, joints plein
Ech. 1 : 50



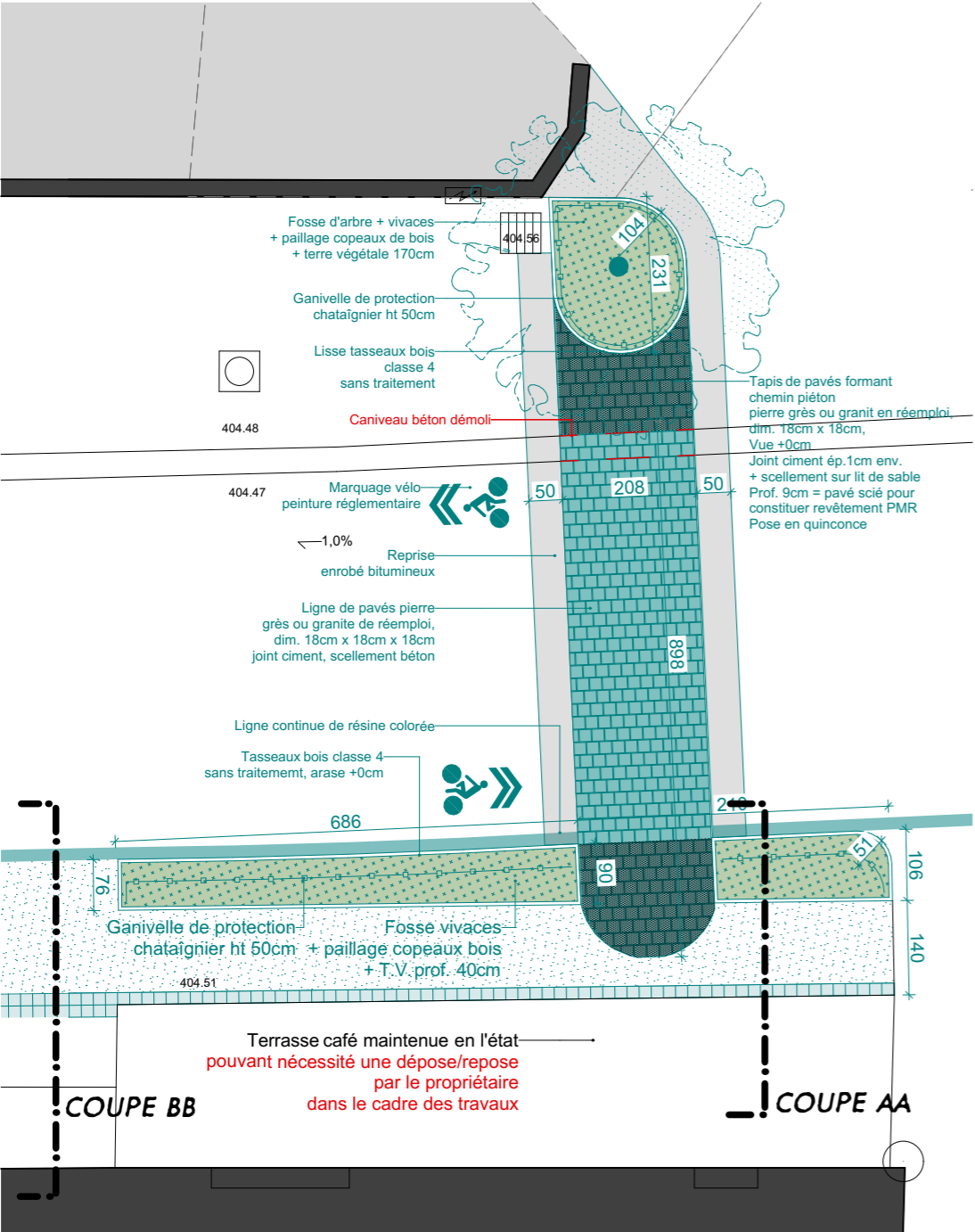
COUPE CC - Tapis pavés piéton, joints enherbé
Ech. 1 : 50



COUPE DD - Tapis pavés piéton, joints plein, intégrant un caniveau
Ech. 1 : 50

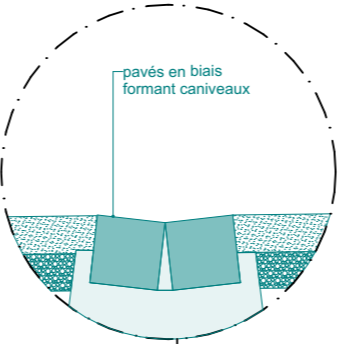


Projet : Aménagement de la RD17 Curtil-sous-Buffière 71520 Curtil-sous-Buffière	Maitre d'ouvrage: Mairie de Curtil-sous-Buffière Le Bourg 71520 CURTIL-SOUS-BUFFIERE	Architecte et paysagiste éjo. coopérative 7 place du marché 71300 Mont-Saint-Vincent	Titre: DETAILS TAPIS DE PAVES PIERRE	N° de plan: DET02 Echelle : 1:50, 1:20 Indice : 1	Les plans, coupes, façades et carnet de détails établis par l'architecte font partie intégrante des pièces constitutives du marché. Ces pièces constituent un tout qui définit l'étendue des prestations spécifiques au projet. En cas de contradiction avec les documents techniques (DPGF ou les autres plans), les plans, coupes, façades et cahiers de détails établis par l'architecte auront la priorité. La signature de l'entrepreneur en fin de DPGF vaut acceptation tacite de sa part du caractère contractuel de ces plans, coupes, façades et carnet de détails. Les dessins architectes ne décrivent pas toutes les suggestions de mises en œuvre imposées par les avis techniques, les DTU ou les normes en vigueur. L'entreprise devra réaliser ses ouvrages conformément aux plans et détails architectes en y intégrant toutes les obligations réglementaires et le respect des règles de l'art. L'entreprise doit le dimensionnement des ouvrages représentés sur ces documents.	État du projet : CARNET DE DETAILS Date : 16 JUIN 2026
---	--	--	--	---	--	---

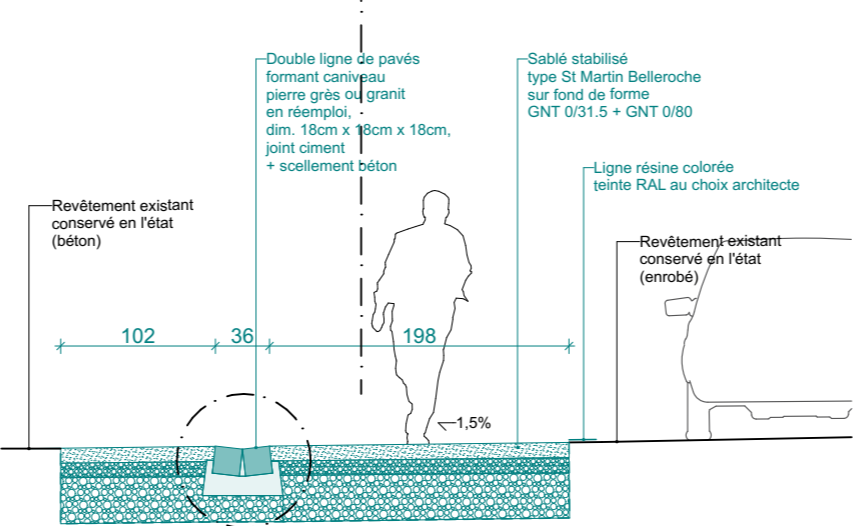
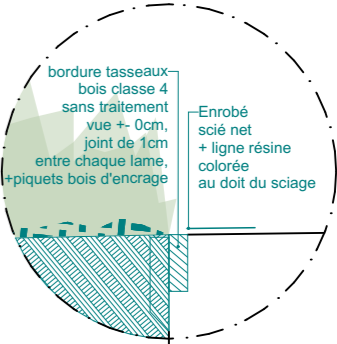


PLAN DE DETAILS DES AMENAGEMENTS
AUX ABORDS DIRECTS DU CAFE
Ech. 1 : 100

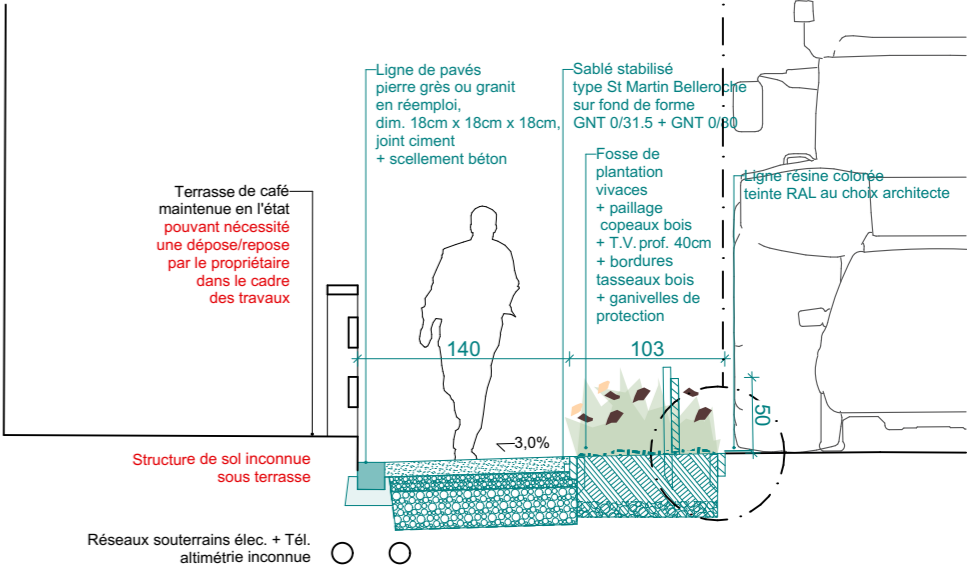
DETAIL DU
CANIVEAU EN PAVES
Ech. 1 : 20



DETAIL DE LA
BORDURE BOIS
Ech. 1 : 20



COUPE AA - DE DETAILS DE LA JONCTION
AVEC LES HABITATIONS
Ech. 1 : 50

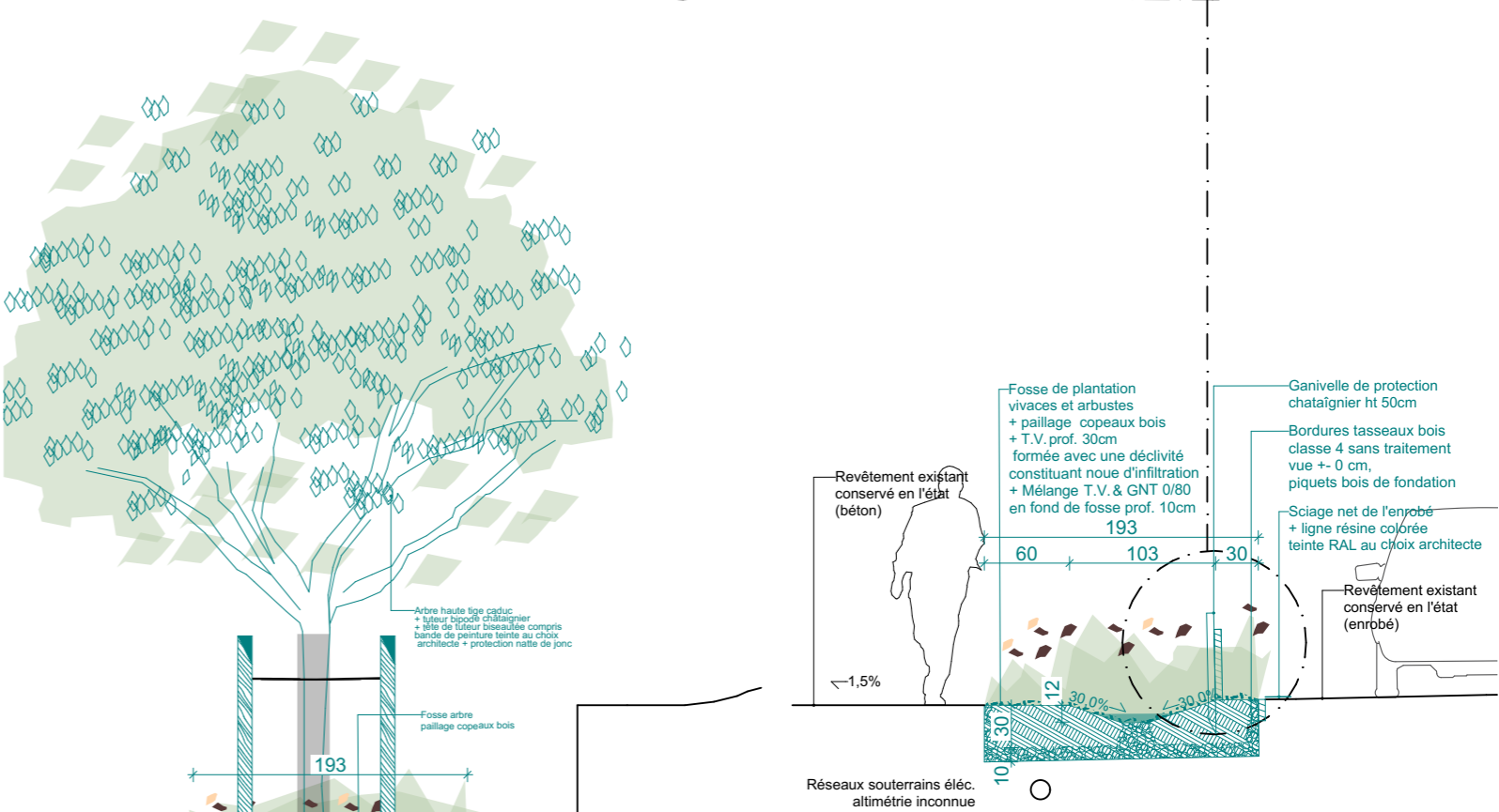
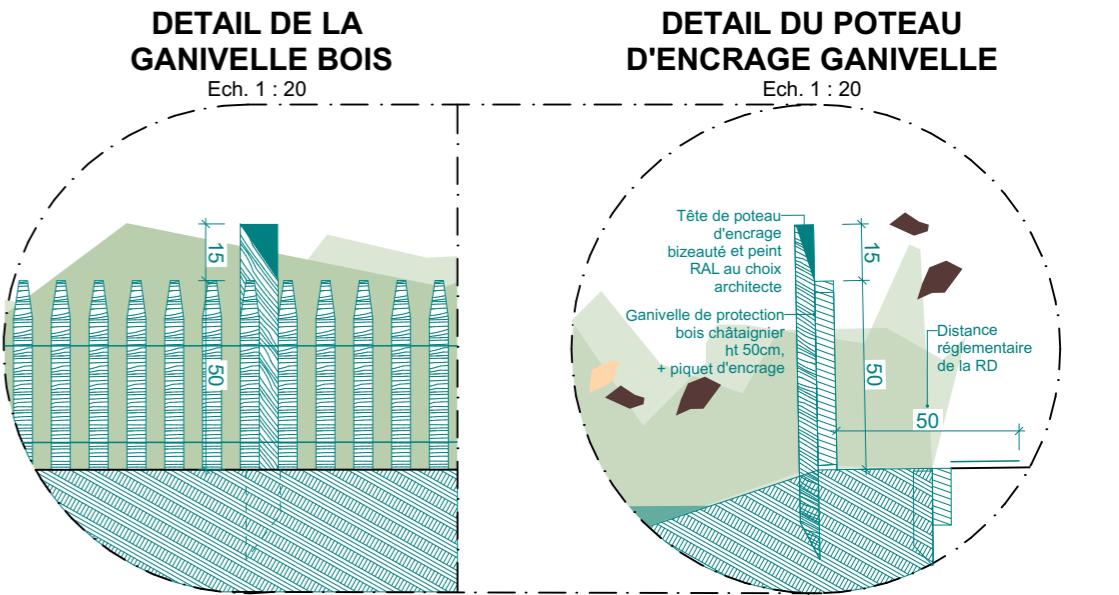
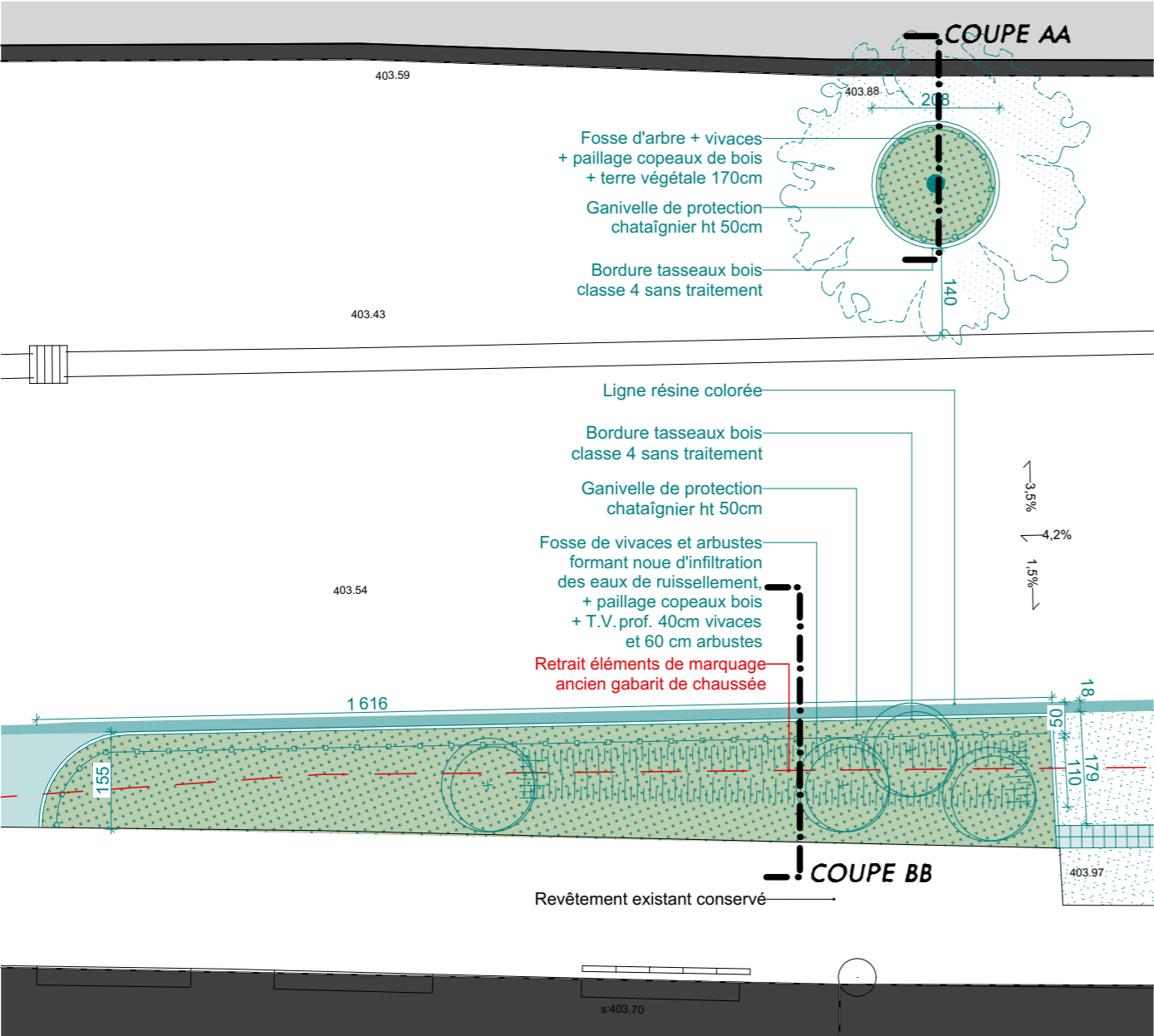


COUPE AA - DE DETAILS DE LA JONCTION
AVEC LA TERRASSE DU CAFE
Ech. 1 : 50

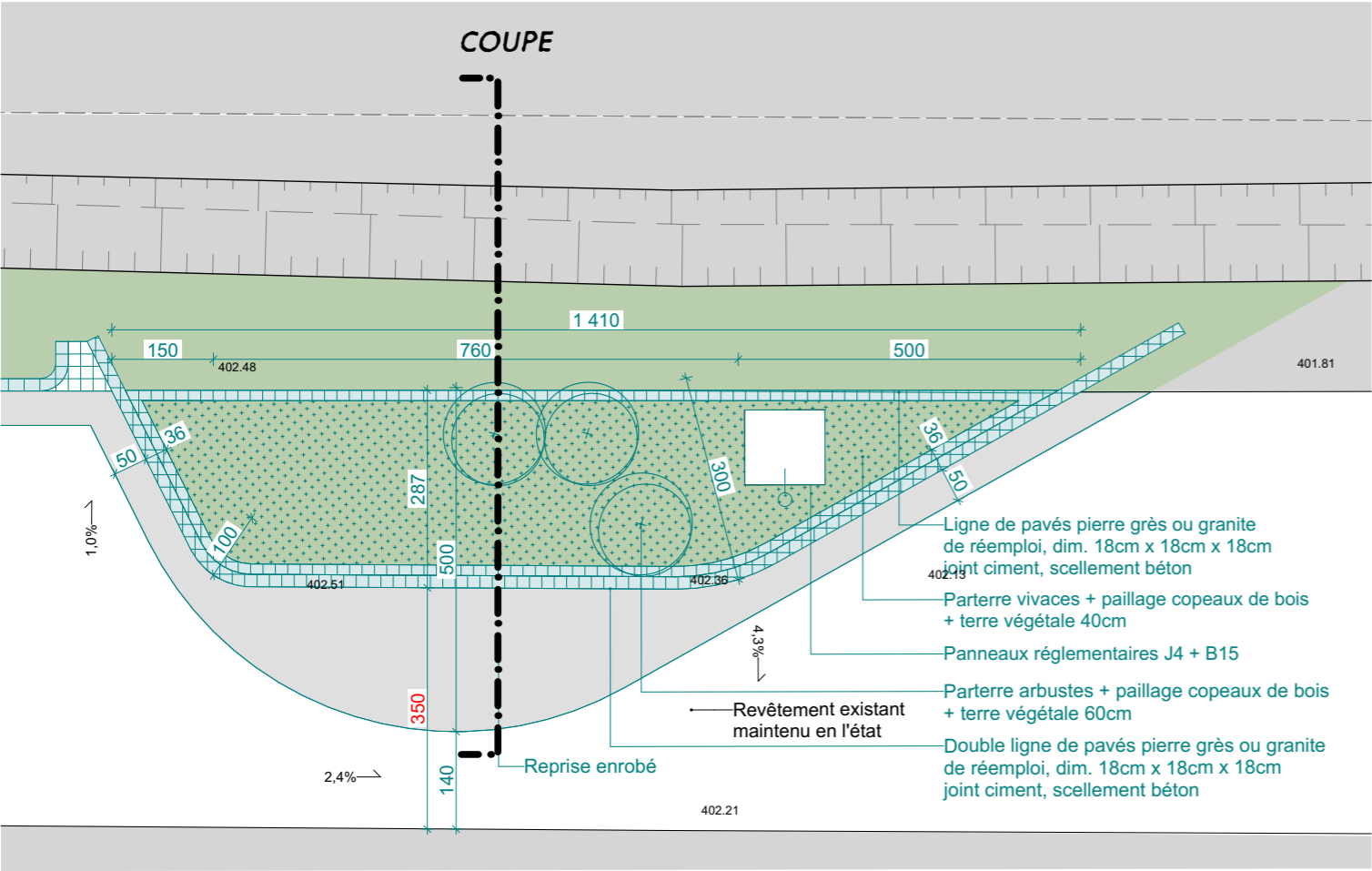
Projet : Aménagement de la RD17 Curtil-sous-Bufferière 71520 Curtil-sous-Bufferière	Maitre d'ouvrage: Mairie de Curtil-sous-Bufferière Le Bourg 71520 CURTIL-SOUS-BUFFIERE	Architecte et paysagiste éjo. coopérative 7 place du marché 71300 Mont-Saint-Vincent	Titre: ABORDS TERRASSE CAFE	N° de plan: DET03 Echelle : 1:100, 1:50, 1:20 Indice : 1	Les plans, coupes, façades et carnet de détails établis par l'architecte font partie intégrante des pièces constitutives du marché. Ces pièces constituent un tout qui délimit l'étendue des prestations spécifiques au projet. En cas de contradiction avec les documents techniques (DPGF ou les autres plans), les plans, coupes, façades et cahiers de détails établis par l'architecte auront la priorité. La signature de l'entrepreneur en fin de DPGF vaut acceptation tacite de sa part du caractère contractuel de ces plans, coupes, façades et carnet de détails. Les dessins architectes ne décrivent pas toutes les suggestions de mises en œuvre imposées par les avis techniques, les DTU ou les normes en vigueur. L'entreprise devra réaliser ses ouvrages conformément aux plans et détails architectes en y intégrant toutes les obligations réglementaires et le respect des règles de l'art. L'entreprise doit le dimensionnement des ouvrages représentés sur ces documents.	État du projet : CARNET DE DETAILS Date : 16 JUIN 2026
---	--	--	---	--	--	---



Projet : Aménagement de la RD17 <i>Curtil-sous-Bufferie</i> 71520 Curtil-sous-Bufferie	Maître d'ouvrage: Mairie de Curtil-sous-Bufferie <i>Le Bourg</i> 71520 CURTIL-SOUS-BUFFERIE	Architecte et paysagiste éjo. coopérative <i>7 place du marché</i> 71300 Mont-Saint-Vincent	Titre: EMMARCHEMENT BETON	N° de plan: DET04 Échelle : 1:20, 1:50 Indice : 1	Les plans, coupes, façades et carnet de détails établis par l'architecte font partie intégrante des pièces constitutives du marché. Ces pièces constituent un tout qui définit l'étendue des prestations spécifiques au projet. En cas de contradiction avec les documents techniques (DPGF ou les autres plans), les plans, coupes, façades et cahiers de détails établis par l'architecte auront la priorité. La signature de l'entrepreneur en fin de DPGF vaut acceptation tacite de sa part du caractère contractuel de ces plans, coupes, façades et carnet de détails.	Les dessins architectes ne décrivent pas toutes les suggestions de mises en œuvre imposées par les avis techniques, les DTU ou les normes en vigueur. L'entreprise devra réaliser ses ouvrages conformément aux plans et détails architectes en y intégrant toutes les obligations réglementaires et le respect des règles de l'art. L'entreprise doit le dimensionnement des ouvrages représentés sur ces documents.	État du projet : CARNET DE DETAILS Date : 16 JUIN 2026
---	--	--	-------------------------------------	---	---	---	---

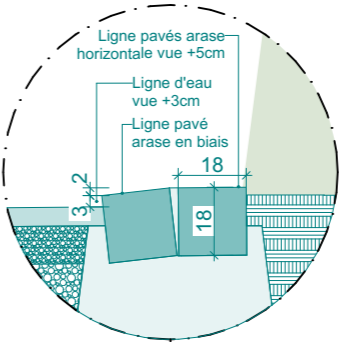


Projet : Aménagement de la RD17 Curtil-sous-Bufferière 71520 Curtil-sous-Bufferière	Maitre d'ouvrage: Mairie de Curtil-sous-Bufferière Le Bourg 71520 CURTIL-SOUS-BUFFIERE	Architecte et paysagiste éjo. coopérative 7 place du marché 71300 Mont-Saint-Vincent	Titre: FOSSES PLANTATIONS	N° de plan: DET05 Echelle : 1:100, 1:50, 1:20 Indice : 1	Les plans, coupes, façades et carnet de détails établis par l'architecte font partie intégrante des pièces constitutives du marché. Ces pièces constituent un tout qui délimitent l'étendue des prestations spécifiques au projet. En cas de contradiction avec les documents techniques (DPGF ou les autres plans), les plans, coupes, façades et cahiers de détails établis par l'architecte auront la priorité. La signature de l'entrepreneur en fin de DPGF vaut acceptation tacite de sa part du caractère contractuel de ces plans, coupes, façades et carnet de détails. Les dessins architectes ne décrivent pas toutes les suggestions de mises en œuvre imposées par les avis techniques, les DTU ou les normes en vigueur. L'entreprise devra réaliser ses ouvrages conformément aux plans et détails architectes en y intégrant toutes les obligations réglementaires et le respect des règles de l'art. L'entreprise doit le dimensionnement des ouvrages représentés sur ces documents.	État du projet : CARNET DE DETAILS Date : 16 JUIN 2026
---	--	--	-------------------------------------	--	---	---

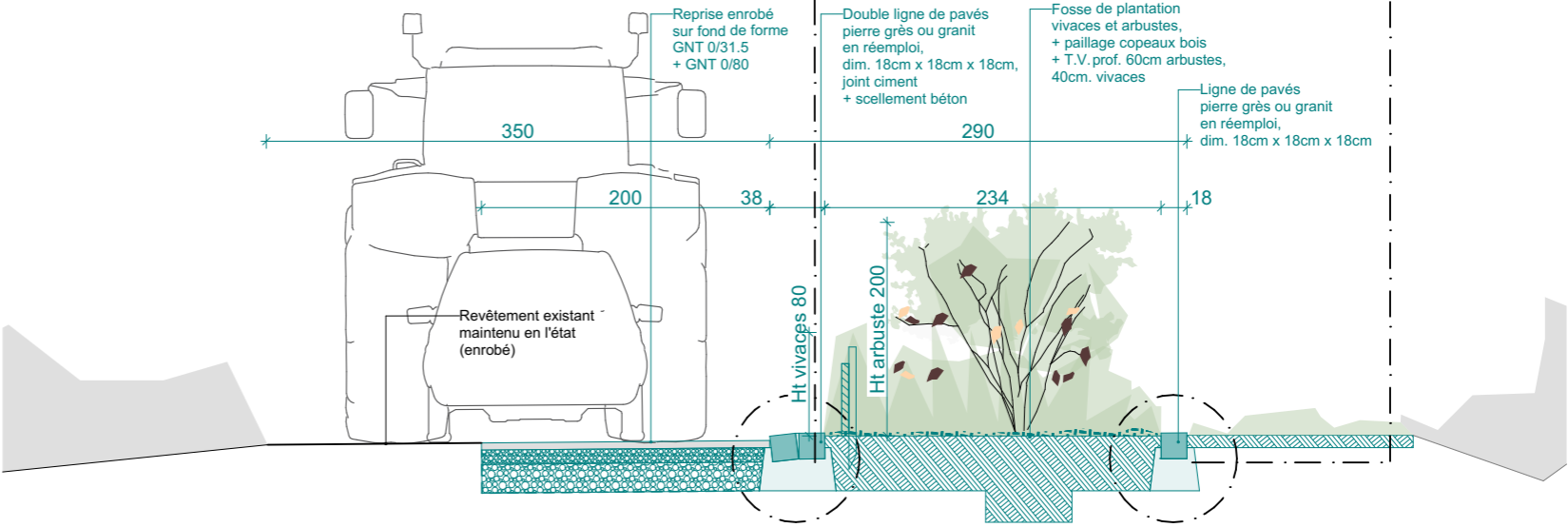
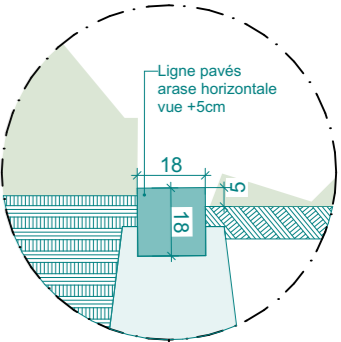


PLAN DE DETAILS D'UNE ECLUSE D'ENTREE DE BOURG
Ech. 1 : 100

DETAIL DE LA DOUBLE LIGNE DE PAVES
Ech. 1 : 20



DETAIL DE LA SIMPLE LIGNE DE PAVES
Ech. 1 : 20



COUPE DE DETAILS D'UNE ECLUSE D'ENTREE DE BOURG
Ech. 1 : 50

Projet : Aménagement de la RD17 Curtil-sous-Bufferière 71520 Curtil-sous-Bufferière	Maitre d'ouvrage: Mairie de Curtil-sous-Bufferière Le Bourg 71520 CURTIL-SOUS-BUFFIERE	Architecte et paysagiste éjo. coopérative 7 place du marché 71300 Mont-Saint-Vincent	Titre: ECLUSE VEGETALISEE D'ENTREE DE BOURG	N° de plan: DET06 Échelle : 1:100, 1:50, 1:20 Indice : 1	Les plans, coupes, façades et carnet de détails établis par l'architecte font partie intégrante des pièces constitutives du marché. Ces pièces constituent un tout qui délimit l'étendue des prestations spécifiques au projet. En cas de contradiction avec les documents techniques (DPGF ou les autres plans), les plans, coupes, façades et cahiers de détails établis par l'architecte auront la priorité. La signature de l'entrepreneur en fin de DPGF vaut acceptation tacite de sa part du caractère contractuel de ces plans, coupes, façades et carnet de détails. Les dessins architectes ne décrivent pas toutes les suggestions de mises en œuvre imposées par les avis techniques, les DTU ou les normes en vigueur. L'entreprise devra réaliser ses ouvrages conformément aux plans et détails architectes en y intégrant toutes les obligations réglementaires et le respect des règles de l'art. L'entreprise doit le dimensionnement des ouvrages représentés sur ces documents.	État du projet : CARNET DE DETAILS Date : 16 JUIN 2026
---	--	--	---	--	--	---

STRATE ARBOREE



Erable champêtre, Acer campestre ** / Mellifère / Caduc
Arbre moyen développement - 8m



Cormier, Sorbus domestica ** / Mellifère / Caduc
Arbre moyen développement - 12m

STRATE ARBUSTIVE



Amélanchier, Amelanchier ovalis ** / Mellifère / Caduc
Hauteur 2-3m



Eglantier, Rosa canina ** / Mellifère / Caduc
Hauteur 3m



Troène champêtre, Ligustrum vulgare ** / Mellifère / Persistant
Hauteur 2-3m



Epine-vinette, Berberis vulgaris ** / Mellifère / Persistant
Hauteur 2-3m



Viorne lantane, Viburnum lantana ** / Caduc
Hauteur 3m

VIVACES
TAPISSANTES
M2.a



Lamier blanc, Lamium album ** / Caduc
Hauteur 20cm
Densité 5 u./m²



Petite pervenche, Vinca minor 'Alba' / persistant
Hauteur 20 m
Densité 5 u./m²



Achillée millefeuille, Achillea millefolium ** / Caduc
Hauteur 50cm
Densité 5 u./m²

VIVACES
STRUCTURANTES
M2.b



Butome en ombelle, Butomus umbellatus **
Caduc
Hauteur 60m / Densité 2 u./m²



Mélisse, Melissa officinalis ** / Mellifère / Caduc
Hauteur 80cm
Densité 6 u./m²



Laiche pendante, Carex pendula **
Persistant
Hauteur 120m
Densité 3 u./m²

VIVACES
DECORATIVES
M2.c



Salicaire, Lythrum salicaria ** / Caduc / Mellifère
Hauteur 100cm
Densité 6 u./m²



Saponaire officinale, Saponaria officinalis ** / caduc / Hauteur 60 m
Densité 6 u./m²



Bistorte Renouée, Persicaria bistorta 'Superba' / Caduc
Hauteur 80cm
Densité 6 u./m²



Pimprenelle, Sanguisorba officinalis ** / Caduc / Mellifère
Hauteur 100cm
Densité 3 u./m²



Reine des pres, Filipendula purpurea 'Alba' ** / Caduc // Mellifère / Hauteur 80cm
Densité 5 u./m²



Ciboulette 'Corsican White', Allium schoenoprasum ** / Caduc / Hauteur 25cm
Densité 6 u./m²



Laiche pendante, Carex pendula **
Persistant
Hauteur 120m
Densité 3 u./m²

** Espèce indigène

Projet : Aménagement de la RD17 <i>Curtil-sous-Bufferie</i> <i>71520 Curtil-sous-Bufferie</i>	Maitre d'ouvrage: Mairie de Curtil-sous-Bufferie <i>Le Bourg</i> <i>71520 CURTIL-SOUS-BUFFERIE</i>	Architecte et paysagiste éjo. coopérative <i>7 place du marché</i> <i>71300 Mont-Saint-Vincent</i>	Titre: PALETTE VEGETALE	N° de plan: DET07.a Échelle : Indice : 1	Les plans, coupes, façades et carnet de détails établis par l'architecte font partie intégrante des pièces constitutives du marché. Ces pièces constituent un tout qui démontre l'étendue des prestations spécifiques au projet. En cas de contradiction avec les documents techniques (DPGF ou les autres plans), les plans, coupes, façades et cahiers de détails établis par l'architecte auront la priorité. La signature de l'entrepreneur en fin de DPGF vaut acceptation tacite de sa part du caractère contractuel de ces plans, coupes, façades et carnet de détails. Les dessins architectes ne décrivent pas toutes les suggestions de mises en œuvre imposées par les avis techniques, les DTU ou les normes en vigueur. L'entreprise devra réaliser ses ouvrages conformément aux plans et détails architectes en y intégrant toutes les obligations réglementaires et le respect des règles de l'art. L'entreprise doit le dimensionnement des ouvrages représentés sur ces documents.	État du projet : CARNET DE DETAILS Date : 16 JUIN 2026
---	--	--	-----------------------------------	--	---	---

VIVACES
TAPISSANTES
M1.a



Lamier blanc, *Lamium album*
** / Caduc
Hauteur 20cm
Densité 5 u./m²



Petite pervenche, *Vinca minor*
'Alba' / persistant
Hauteur 20 m
Densité 5 u./m²



Achillée millefeuille, *Achillea millefolium*
** / Caduc
Hauteur 50cm
Densité 5 u./m²

VIVACES
STRUCTURANTES
M1.b



Euphorbe, *Euphorbia characias*
** / Persistant / Hauteur 120cm
Densité 2 u./m²



Armoise commune, *Artemisia vulgaris*
** / Caduc
Hauteur 65cm
Densité 6 u./m²



Amourette, *Briza media*
'Limouzi' ** / Persistant
Hauteur 50m
Densité 6 u./m²



Aster à bouquet, *Ericoides pringlei* Monte Cassino /
Caduc / Mellifère
Hauteur 90cm
Densité 4 u./m²



Verveine citronnelle, *Aloysia citriodora*
** / Caduc
Hauteur 120cm
Densité 3 u./m²




Sauge officinale, *Salvia officinalis* Purpurascens ** /
Persistant / Mellifère / Hauteur 60m
Densité 4 u./m²



Armoise argentée, *Artemisia canescens*
/ Caduc / Hauteur 50cm
Densité 6 u./m²



Mélisse, *Melissa officinalis* ** /
Mellifère / Caduc
Hauteur 80cm
Densité 6 u./m²



Herbe aux écouvillons, *Pennisetum messiacum* red
bunny tails / Semi-Persistant
Hauteur 70m / Densité 6 u./m²

VIVACES
DECORATIVES
M1.c



Sauge officinale, *Salvia officinalis* Purpurascens ** /
Persistant / Mellifère / Hauteur 60m
Densité 4 u./m²



Mauve musquée, *Malva moschata* 'Alba' ** / Caduc /
Mellifère / Hauteur 80cm
Densité 6 u./m²



Grande mauve, *Malva sylvestris* / caduc / Mellifère
Hauteur 80 m
Densité 5 u./m²



Scabieuse noire, *Scabiosa atropurpurea* Chile Black **
/ Caduc / mellifère et nectarifère
Hauteur 50cm
Densité 5 u./m²



Marguerite, *Leucanthemum vulgare* ** / Caduc
Hauteur 80cm
Densité 6 u./m²



Valériane, *Valeriana officinalis* 'alba' ** / Caduc
Hauteur 120cm
Densité 6 u./m²



Lavande blanche, *Lavandula angustifolia* 'Alba' ** /
Persistant / Mellifère / Hauteur 50cm
Densité 3 u./m²



Sauge de Jerusalem, *Phlomis fruticosa*
Persistant / Mellifère
Hauteur 120cm
Densité 6 u./m²



Epiatre de Byzance, *Stachys byzantina*
Persistant
Hauteur 40cm
Densité 5 u./m²

VIVACES
D'EXCEPTION
M1.d



Ail d'ornement, *Allium 'Forelock'* / Caduc
Hauteur 100cm
Densité 25 u./m²



Ail d'ornement, *Allium nigrum*
**
/ Caduc / mellifère
Hauteur 70cm
Densité 15 u./m²



Rudbeckia pourpre, *Echinacea purpurea* funky
white / Caduc
Hauteur 80cm
Densité 6 u./m²

** Espèce indigène

Projet : Aménagement de la RD17 Curtil-sous- <i>Buffière</i> 71520 Curtil-sous- <i>Buffière</i>	Maitre d'ouvrage: Mairie de Curtil-sous-<i>Buffière</i> <i>Le Bourg</i> 71520 CURTIL-SOUS-BUFFIERE	Architecte et paysagiste éjo. coopérative 7 place du marché 71300 Mont-Saint-Vincent	Titre: PALETTE VEGETALE VIVACES	N° de plan: DET07.b Échelle : Indice : 1	Les plans, coupes, façades et carnet de détails établis par l'architecte font partie intégrante des pièces constitutives du marché. Ces pièces constituent un tout qui délimit l'étendue des prestations spécifiques au projet. En cas de contradiction avec les documents techniques (DPGF ou les autres plans), les plans, coupes, façades et cahiers de détails établis par l'architecte auront la priorité. La signature de l'entrepreneur en fin de DPGF vaut acceptation tacite de sa part du caractère contractuel de ces plans, coupes, façades et carnet de détails. Les dessins architectes ne décrivent pas toutes les suggestions de mises en œuvre imposées par les avis techniques, les DTU ou les normes en vigueur. L'entreprise devra réaliser ses ouvrages conformément aux plans et détails architectes en y intégrant toutes les obligations réglementaires et le respect des règles de l'art. L'entreprise doit le dimensionnement des ouvrages représentés sur ces documents.	État du projet : CARNET DE DETAILS Date : 16 JUIN 2026
---	--	--	---	--	--	---